

VENTA TERRENOS URBANOS GARRAY

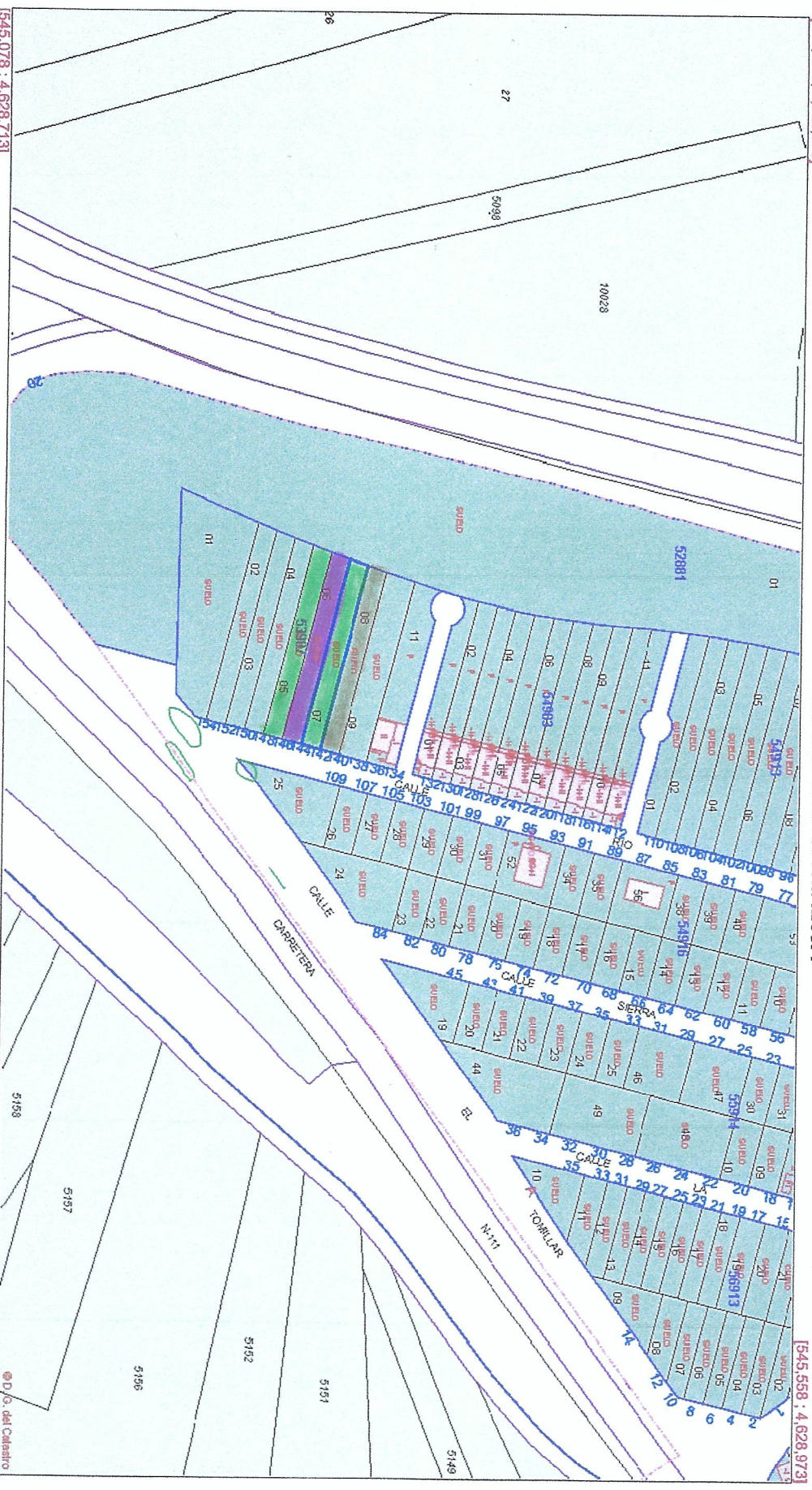


C/ RÍO DUERO

VARIAS SUPERFICIES, 401 M2 - 397 M2 - 406 M2 - 410 M2

POSIBILIDAD DE VENTA UNIDOS O POR SEPARADO

Parcela Catastral: 5390707WM4259A

Provincia de SORIA
Municipio de GARRAY
Coordenadas U.T.M. Huso: 30 ETRS89
ESCALA 1:2.000



[545,078 ; 4,628,713]

Coordenadas del centro: X = 545,318 Y = 4,628,843

Este documento no es una certificación catastral

© D.º. del Catastro
Dirección General del Catastro 17/11/23